





Legende

Gmk: 9472 Zonenbereich	Boden- richtwert	Art der baulichen Nutzung
 Zonen 0001-0009	160	M
 Zonen 0800-0809	50	G
 Zonen 9800-9899	60	GB

Für Gemeinbedarfsflächen (Zonen 9800-9899) stellen die Bodenrichtwerte durchschnittliche Lagewerte dar. Die tatsächl. Grundstücksnutzung ist ggf. durch Abgrenzung innerhalb des Grundstücks und ggf. durch Zu-/Abschläge entspr. der Darstellung der Richtwerttabelle anzupassen

Zeichenerklärung

275 E/m² | M
0000-0009

Richtwert Euro/m² (erschließungsbeitragsfrei) | Art d. baul. Nutzung
Zonenbereich

Art der baulichen Nutzung

- W Wohnbauflächen
- M Gemischte Bauflächen
- G Gewerbliche Bauflächen
- GB Bauflächen für Gemeinbedarf

Erläuterung



Der Gutachterausschuss für die Ermittlung von Grundstückswerten in Leutkirch hat gemäß § 196 BauGB i. v. mit § 12 Gutachterausschußverordnung die Richtwerte für das Stadtgebiet nach den Preisverhältnissen zum 01.01.2023 beschlossen. Der Richtwert ist ein aus Kaufpreisen ermittelter durchschnittlicher Lagewert eines Gebietes, für den im Wesentlichen gleichartige Nutzungs- und Wertverhältnisse vorliegen. Die Quadratmeterpreise gelten für baureifes, unbebautes und bebautes Land einschließlich Erschließungskosten.

Hinweis auf die Wertermittlung

Abweichungen des einzelnen Grundstücks in den wertbestimmenden Eigenschaften wie Lage und Entwicklungszustand, planungsrechtliche u. marktübliche Nutzungsmöglichkeit, Erschließungszustand, Neigung, Bodenbeschaffenheit, Grundstücksgröße und -zuschnitt bewirken Abweichungen seines Verkehrswertes vom Richtwert. Altlasten, soweit vorhanden, sind in dem Richtwert nicht enthalten.

Herausgeber: Gutachterausschuss für die Ermittlung von Grundstückswerten in Leutkirch

Geschäftsstelle: Große Kreisstadt Leutkirch im Allgäu
Geschäftsstelle des Gutachterausschusses
Spitalgasse 1, 88299 Leutkirch im Allgäu
Tel.: 07560-87419 Fax: 07560-875419
E-Mail: Gutachterausschuss@leutkirch.de

	Aktenzahlen: 625.42	
	Große Kreisstadt Leutkirch im Allgäu	
Bodenrichtwerte zum 01.01.2023 Gemarkung Friesenhofen		
Bahnhof Leutkirch, 01.01.2023		
Maßstab: 1/5000 Bearbeiter: Geschäftsstelle GAA		
Stadtbauamt FB Stadtplanung, Natur u. Umwelt Spitalgasse 1, 88299 Leutkirch		