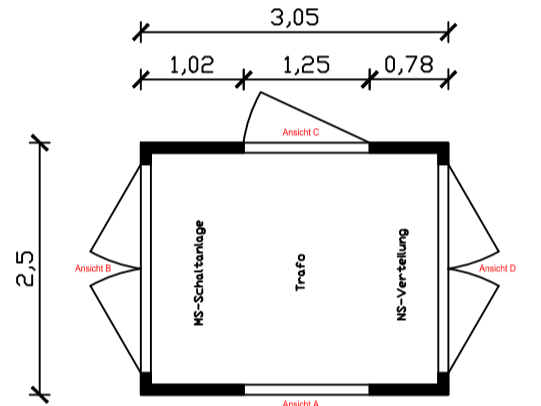
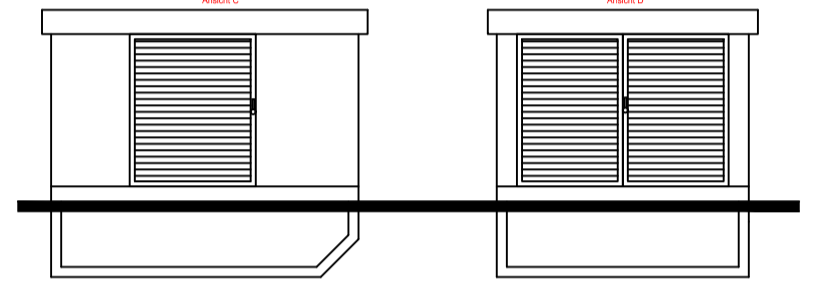
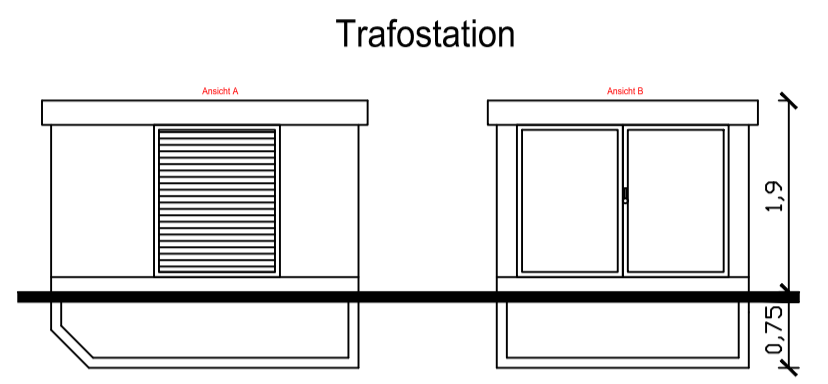


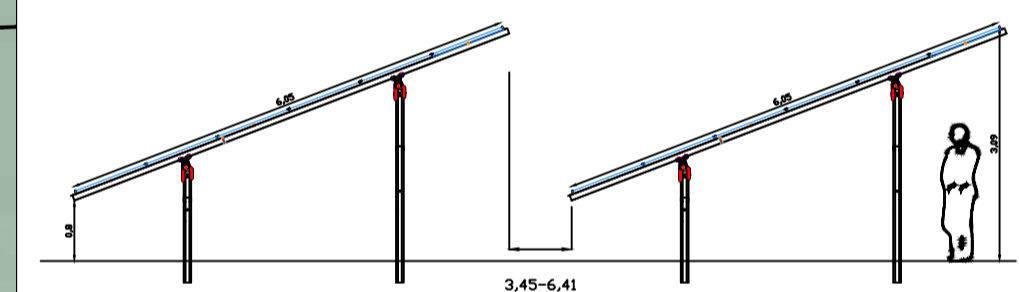
Ordnungsbereich I	
Zaunlänge:	310m
Umzäunte Fläche:	0,92ha
Feldfläche:	0,73ha
Modulanzahl:	2.724
Leistung:	749,1kWp

Ordnungsbereich II (Entwurf)	
Zaunlänge:	497m
Umzäunte Fläche:	1,29ha
Feldfläche:	1,05ha
Modulanzahl:	2.574
Leistung:	746,46kWp



M1:75

Seitenansicht Modultische



M1:100

	Modultische
	Trafostation
	Schatterweg
	Belegungsfläche Photovoltaik
	Zaun
	Gasleitung
	6m-Schutzstreifen Gasleitung
	110kV-Freileitung
	22m-Schutzstreifen Freileitung
	Mittelspannungsleitung
	Baugrenze

ABSCHRIFT

Änderungen		Blattinhalt	
Index	Datum	Name	Art der Änderung
Blattinhalt / Auftraggeber: EnBW Solar GmbH Schemenwasserstraße 15 70567 Stuttgart			
Entwurf - Zeichnungs-Nr.: A. Zeichnungsänderung: X		Projekt: Vorhaben- und Erschließungsplan Leutkirch-Haid 2b	
Benennung: Geplante Flächenbelegung Aufständerung 21°			Maßstab: 1:500
Gesamtfläche: ca. 2,21 ha Anzahl Module: 5.298 Gesamtleistung: 1.49556 MWp			Format: A1 SYSTEM
Datum	Name	Planversion	Änderung / Dokumenten-Nr.
28.05.2018	T. Böhle		
28.05.2018	L. Müller		
Datum	Name	Datum	Blatt
			1
Diese Zeichnung und sämtliche Belegen sind dem Empfänger nur zum vorgesehenen Zwecke anvertraut. Gemäß DIN ISO 15016 werden EnBW alle Rechte vorbehalten, einschließlich des Eigentums an diesen Unterlagen.			Änderungs- index: Blatt: 1 Blätter: 1